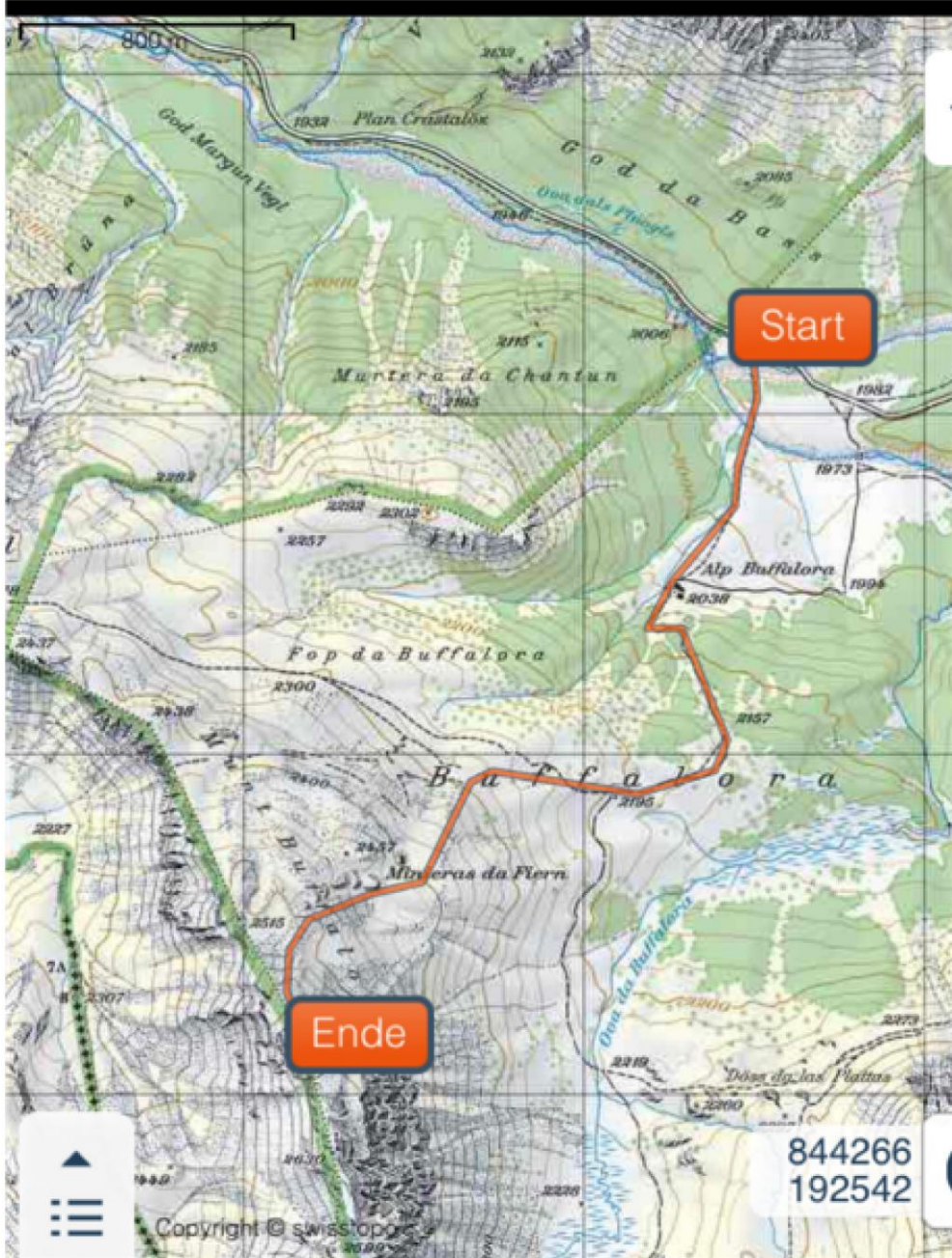


Start am Samstag 19.2.17 morgens um 8.00h
am Bahnhof Wohlen. Wir kommen zügig vor-
wärts und sind bald bei Bad Ragaz auf der
Raststätte Heidiland zum Kaffeetrinken.
Weiter fahren wir nach Klosters, dann im Bahn-
verkad ins Unterengadin und via Zernez zum
Restaurant Buffalora unterhalb des Ofen-
Passes. Aufstieg zum Piz Buffalora.





Node des Abfahrts
geläts wieder mit
dem Autos über
den Ober-Pass
und das Val
Müstair ins
Vinschgau und
ins Langtaufer-
Tal.



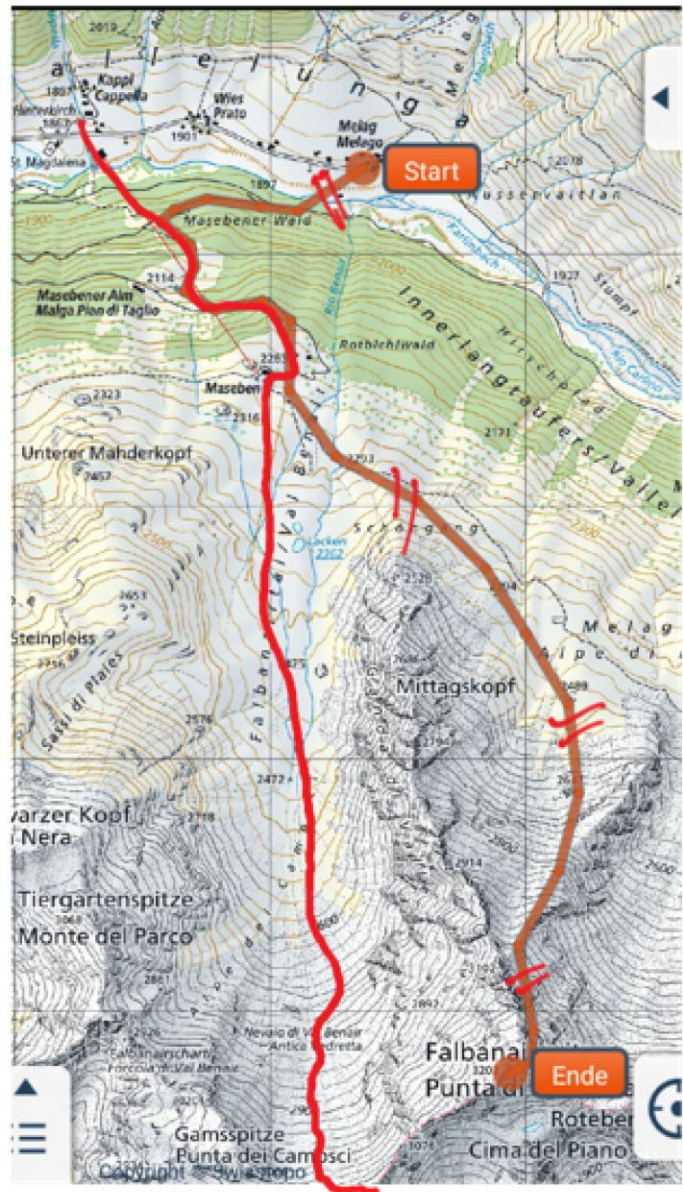
Mit dem plötzlich
aufkommenden
Wind wird es
kalt!



Kurz vor dem
Gipfel
des
Buffalora

Montag, 20.2.17

Trotz guter Prognose ist das Wetter bedeckt mit ganz leichtem Schneefall. 7⁰⁰ war das Frühstück, ca. 8⁰⁰ starten wir entlang dem Sessel-
lift, welcher scheinbar bereits einige Jahre außer Betrieb ist.
Ziel ist die Falbancir-
spitze.





Beim Start
unterhalb des
Langtaufern-
Hofs.
1870 m ü M



Nach der
Wetterbesser-
ung oberhalb
des
Skiliftes.

Aufstieg zum
Pass zwischen
Grausspitze und
Mitterlochspitze



Steil und mit
Abstand geht's
hoch



Auf dem
Grat in
Richtung
Mitterlochspitze
3176 wüM





Wir probieren
die Über-
schreitung zur
Falbenait-
spitze.



Der Grat ist unver-
spürt und zu heikel.
Wir fahren entlang
der Aufstiegsspur ab.
Achtung: Steine!!!

Dienstag, 21. Feb. 17

Infolge der ungünstigen Wetterprognose passt Iguez das Programm an und wir haben den Grienkopf im Roiental zum Ziel.





Hildegard
nach einer
Pause.

Es beginnt zu
schneien.





Manika

Ignaz

Andi

Hildegard

Remy

Doli

Graby

Mägi

Silvia

Aufstieg
in den
Wolken.

Im Wind
beim



Gripfellekreuz
des Griou-
kopfes



Beim
aufstellen
im
Talgrund.



Entlang
der
Moräne

Um die
Moräne
herum.



Auf dem
Gletscher
bzw.
"Ferner"





Ein langer
Aufstieg
bis auf den
Grat.



Es kommt
viel Wind
auf und es
wird somit
kalt!

Gleich
oben am
Grat.



Raus auf
den Grat.

... und am
Schluss zu
Fuß auf
den Winter-
gipfel.





Start 1907



Touren-
über-
sicht

Von
Oben



Ziel \approx 3400



Von
unten



Vorsicht
Steine &
Felsen!



Mittags-
pause
um 15.00h

Donnerstag 23.2.17

Auf der Suche nach Schnee schlägt Ignaz ein
Tour auf den Cevedale im Ortler vor.

Wir starten nach dem grossen & feinen Früh-
stücksbuffet um 7.30h mit der Fahrt nach
Sulden und nehmen um ca. 8.45h die Bahn ins
Skigebiet.

Aufstieg
mit der
Königs-
spitze



Aufstieg
über den
Gletscher.



Im Über-
gang ein
Blick zurück
nach Sölden
und den
Reschen-
see.



Roh im
Übergang



Cevedale
3769m





Übergang

Pause, auf-
fellen &
auseilen.



Königspitze

Ortler

Suldenspitze


Unterwegs.
Letzter ist
das schlechte
Wetter
schneller als
wir.
Es bläst ein
starker
Wind.



Beim skidepot lassen wir es gut sein. Das schöne Wetter ist weg, der Wind bläst unverändert stark. Abfahrt um 14.30h



Auf der Suldenseite des Übergangs. Abfahrt bei diffuser Sicht.



Freitag 24.2.17

Heimreise wieder durchs Val Mustair. Ein kurzer aber heftiger Schneefall stört die Passfahrt im Auto. Das Kettenmontieren bringt den Zeitplan durcheinander. Wir machen eine kurze Tour im Rtg. Piz Daint.



Zwischenverpflegung beim Autoverlad Vereina.



Herzlichen Dank
an Iquaz für die
tolle Tourenwoche
im Südtirol.
Merci



© Markus Gerber
alle Ausgaben ohne
Gewähr!